

Souřadnicový systém: S-JTSK
Výškový systém: Bpv

KSÚS Středočeského kraje, příspěvková organizace, Zborovská 11, 150 21 Praha 5, e-mail: podatelna@ksus.cz

Správce silnice a investor:



Krajská správa a údržba silnic
Středočeského kraje, p.o.

Číslo zakázky: 15 288 00

HIP:

Schválil: Ing. Václav HVÍZDAL

Zodp. projektant: Ing. Martin HAVLÍK

241096747, mha@pontex.cz

Tech. kontrola: Ing. Petr DRBOHLAV

Vypracoval: Ing. Tomáš LINDTNER

241096753, pdr@pontex.cz

241096739, tln@pontex.cz



Praha 4, Bezová 1658, 147 14
tel: +420 244 462 219 fax: +420 244461038
e-mail: pontex@pontex.cz

Objednatel: Středočeský Kraj

Obec:

Komárov

Kraj:

Středočeský

Akce: II/117 KOMÁROV, OPĚRNÁ ZEĎ A SVODIDLA - BEZPEČNOSTNÍ OPATŘENÍ

Část: A - SOUHRNNÉ ŘEŠENÍ STAVBY

Objekt: SO 201 - OPĚRNÁ ZEĎ A ŘÍMSA

Příloha: GEODETICKÉ ZAMĚŘENÍ

Datum

Stupeň

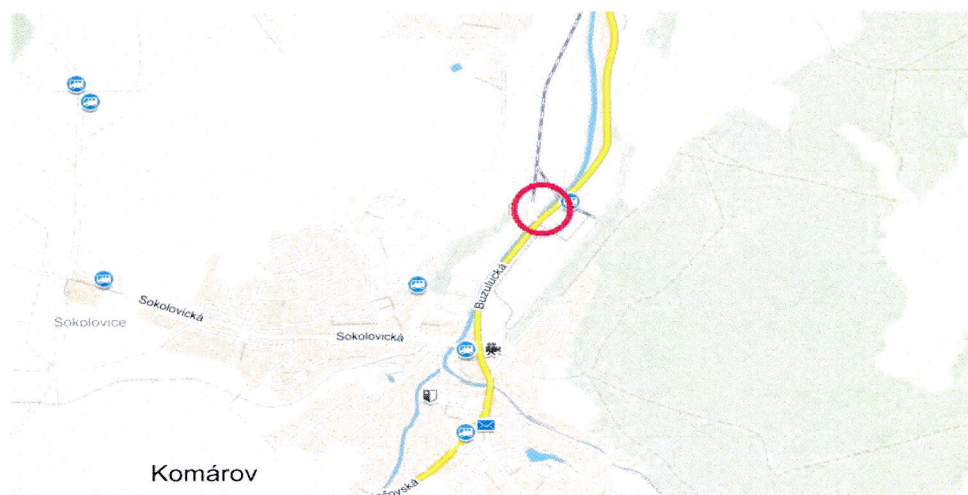
01/2016

PDPS

Souprava

Č. přílohy

A.3



HLADÍK
2/2016
25.1.16



Jiří Příhoda

geodet

Nedašovská 347, 155 21 Praha 5

Zadavatel : PONTEX spol. s r. o. 147 14 Praha 4 – Bezová 1658		Zakázka č. :	02-16	
Kraj :	Středočeský	Obec :	Komárov	
Zakázka : Oprava opěrné zdi na silnici II/117 v Komárově		Datum :	01.2016	
		Měřítko :		
		Souř. s. :	JTSK	
Příloha : Geodetické zaměření		Výš. s. :	Bpv	Příloha číslo :

TECHNICKÁ ZPRÁVA

Název:

Oprava opěrné zdi na silnici II/117 v Komárově

Zhotovitel:

Jiří Příhoda - geodet, Nedašovská 347, 150 00 Praha 5, tel: 220518373
e-mail: geoland@iol.cz

Objednatel:

PONTEX, s.r.o., Bezová 1568, 147 14 Praha 4

Použité přístroje

Zakázka číslo

GEODIMETER 500, TRIMBLE R8

02-16

Souřadnicový
systém

Výškový systém

Třída přesnosti

JTSK

Bpv

3.

Použité podklady

zadání objednatelem

- Všeobecně:

Účelem bylo zaměření opěrné zdi na silnici II/117, na pravém břehu Litávky v Komárově, v úseku mezi silničním mostem a mostem železniční vlečky a cca 20m za most vlečky. Rozsah prací byl stanoven projektantem. Práce byly provedeny v lednu 2016.

- Geodetický základ:

Měření bylo zpracováno v souřadnicovém systému JTSK a výškovém Bpv. Polohově i výškově bylo měření připojeno metodou GPS. V prostoru měření jsou nové body 4001 - 4003 ke kterým jsou vyhotoveny místopisy a jsou součástí tohoto elaborátu. Přesnost zaměřených bodů vyhovuje bývalé 3. třídě přesnosti podle ČSN 013410.

- Zaměření:

Obsahem zaměření je podklad pro opravu opěrné zdi mezi silnicí II/117 a Litávkou v Komárově. Byla zaměřena zeď a přilehlé okolí, silnice a zeď na druhém břehu Litávky. Byly zaměřeny viditelné znaky inženýrských sítí, šetření o jejich průběhu nebylo prováděno.



- Výpočty a zpracování naměřených hodnot:

Výpočet souřadnic zaměřených bodů byl proveden v programu Groma v. 8.0. Kresba byla vyhotovena na podkladě softwarové platformy AutoCAD LT 2008.

- Obsah elaborátu:

1. Technická zpráva
2. Seznam souřadnic a výšek
3. Místopisy bodů PBPP
4. Situace

Pro stavbu je nutno použít bodové pole uvedené v tomto elaborátu a dodané projektantem.

Zaměřil:	Ověřil:	
Dne: 11.1. 2016	Dne: 25.1. 2016	
Jiří Příhoda	Ing. Vladimír Hladík	
Zhotovil:		
Dne: 14.1 2016		
Jiří Příhoda		
		
Náležitostmi a přesností odpovídá právním předpisům		

GROMA v. 7.0		SEZNAM SOUŘADNIC				str. 1/1
Soubor:						
Zakázka: 0216				Lokalita: Komárov - zeď u Litávky		
Souř. systém: JTSK				Výškový systém: Bpv		
Předč.	Číslo	Y	X	Z	Popis	
	4001	786 986.37	1 067 766.28	388.89	PBPP	
	4002	786 950.00	1 067 727.03	388.70	PBPP	
	4003	786 907.29	1 067 695.46	388.45	PBPP	
	5001	786 969.68	1 067 721.82	390.31	volné stanoviško	
	5002	786 899.41	1 067 704.12	389.98	volné stanoviško	

Bod, třída přesnosti : 4001 III.	Souřadnice Y	786 986.37	
	Souřadnice X	1 067 766.28	
Bod zřídila organizace, rok : J. Příhoda 2016	Nadmořská výška	388.89	
Popis, způsob stabilizace a určení bodu : Komárov opěrná zeď na silnici II/117 u Litávky nastřelovací hřeb ve vozovce GPS		Nárys, detail :	
Bod, třída přesnosti : 4002 III.	Souřadnice Y	786 950.00	
	Souřadnice X	1 067 727.03	
Bod zřídila organizace, rok : J. Příhoda 2016	Nadmořská výška	388.70	
Popis, způsob stabilizace a určení bodu : Komárov opěrná zeď na silnici II/117 u Litávky nastřelovací hřeb ve vozovce GPS		Nárys, detail :	
Bod, třída přesnosti : 4003 III.	Souřadnice Y	786 907.29	
	Souřadnice X	1 067 695.46	
Bod zřídila organizace, rok : J. Příhoda 2016	Nadmořská výška	388.44	
Popis, způsob stabilizace a určení bodu : Komárov opěrná zeď na silnici II/117 u Litávky nastřelovací hřeb ve vozovce v ose kolejí GPS		Nárys, detail :	
Bod, třída přesnosti :	Souřadnice Y		
	Souřadnice X		
Bod zřídila organizace, rok :	Nadmořská výška		
Popis, způsob stabilizace a určení bodu :		Nárys, detail :	

